

Ville des Mureaux



SITUATION DE LA COMMUNE



HISTORIQUE VELO

- 2001: pas 1 mètre de liaison.
- 2002 à 2005 diagnostic.
- 2002 à aujourd'hui création liaison verte berge de seine 7kms.
- 2002 charte circulation douce avec la région Ile de France.
- 2004 premiers doubles sens cyclables.
- 2005 à 2008 réaménagement RD43.
- 14 kms d'itinéraires cyclables réalisés en 2009.

Berges de la Seine



RD 43



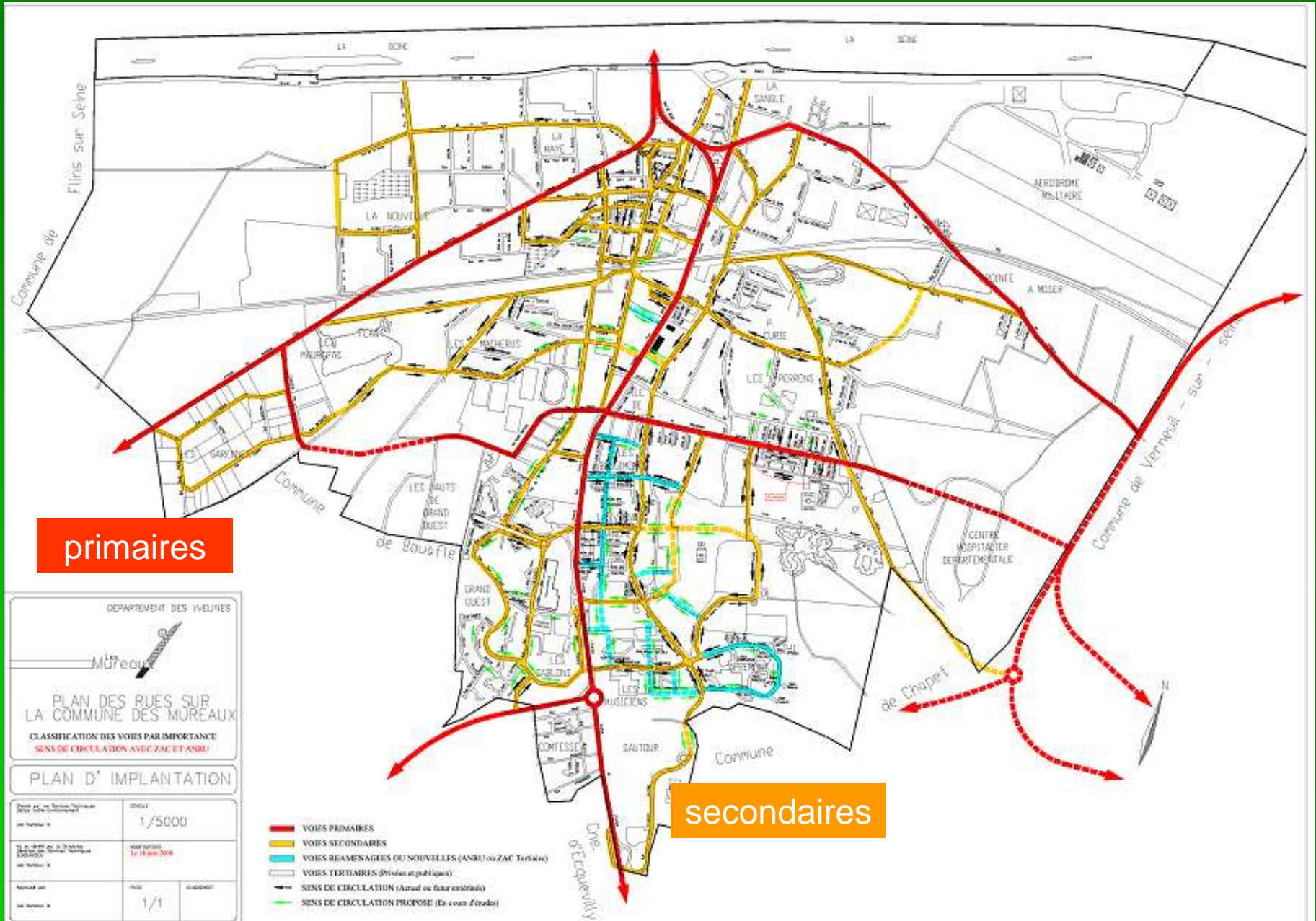
Double sens cyclable



Priorisation des usagers

- LE PIETON.
- LE VELO.
- LE TRANSPORT EN COMMUN.
- LA VOITURE => LE STATIONNEMENT.

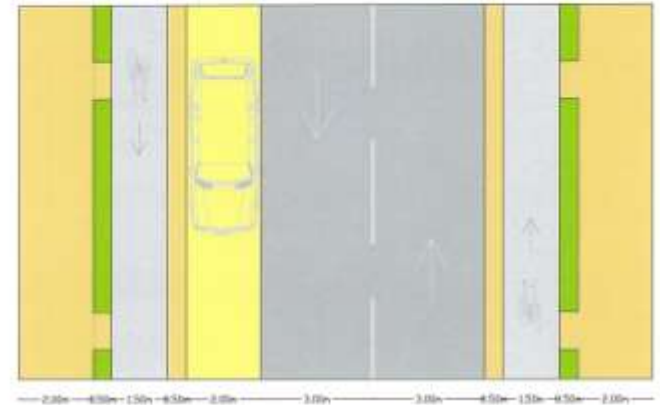


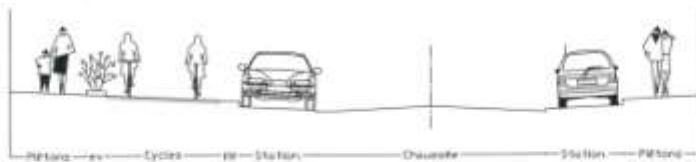
Classification des voies



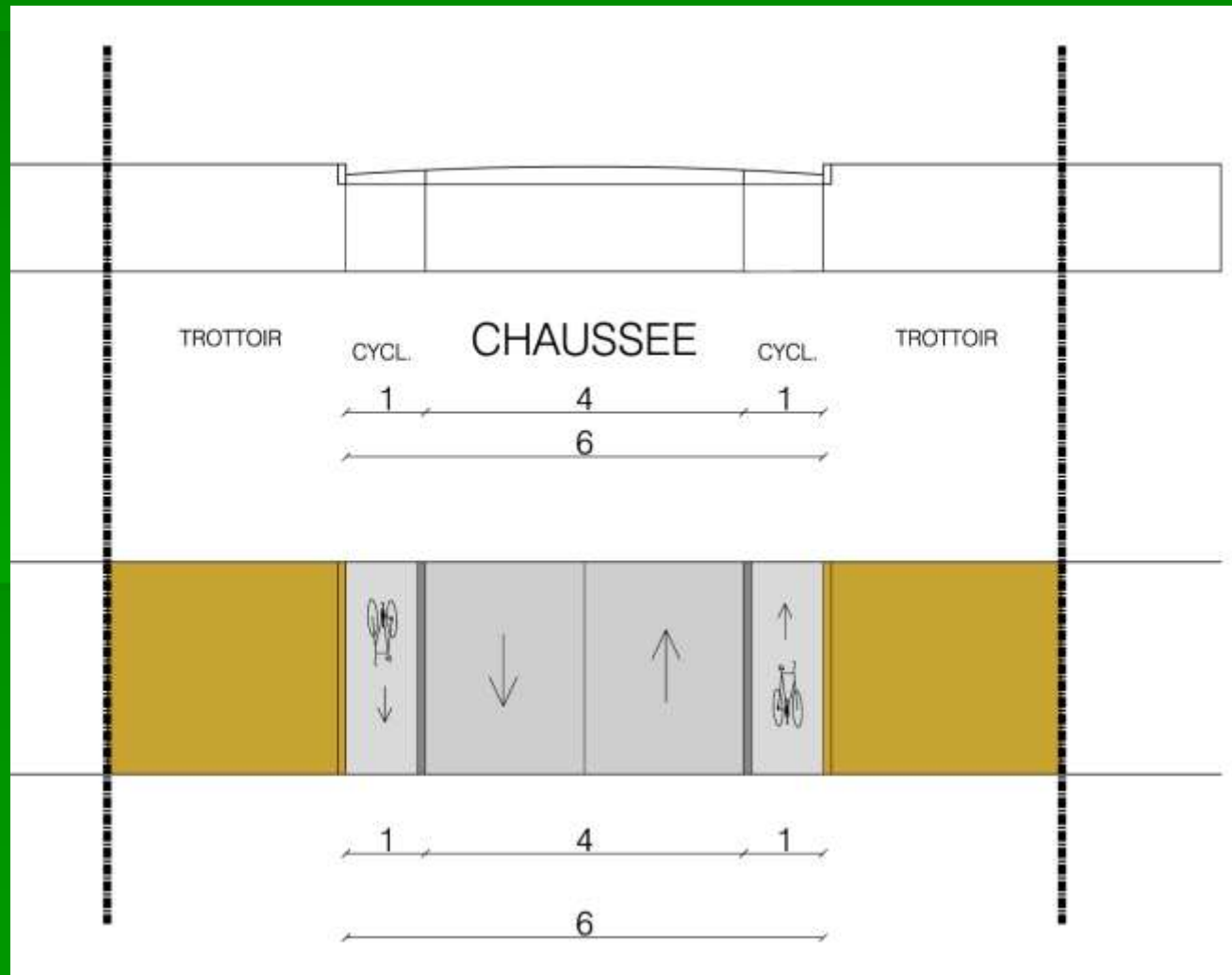
Principes d'aménagements

- PISTES CYCLABLES SUR LES VOIES PRIMAIRES.
- CHAUCIDOU SUR LES VOIES SECONDAIRES.
- MIXTE SUR LES VOIES TERTIAIRES.
- DOUBLE SENS SYSTEMATIQUE EN CAS DE SENS UNIQUE.
- ZONES DE STATIONNEMENT AU PLUS PRES DES USAGES.

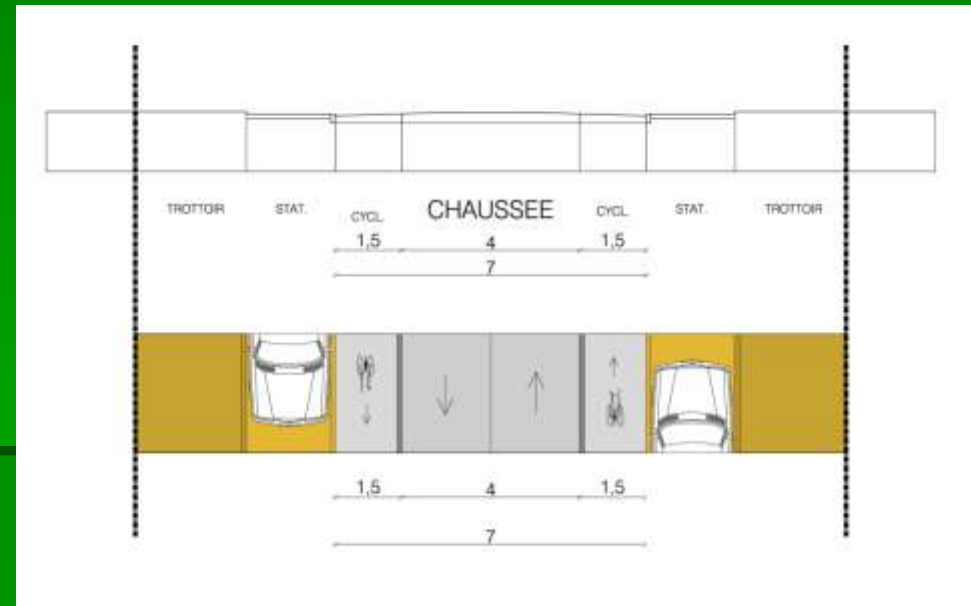
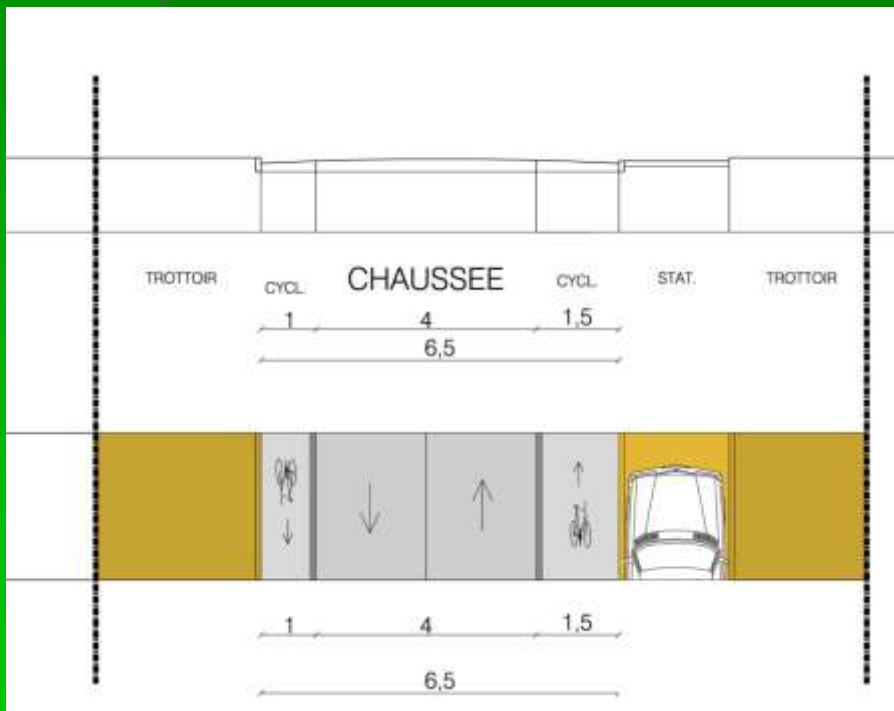
Pistes cyclables



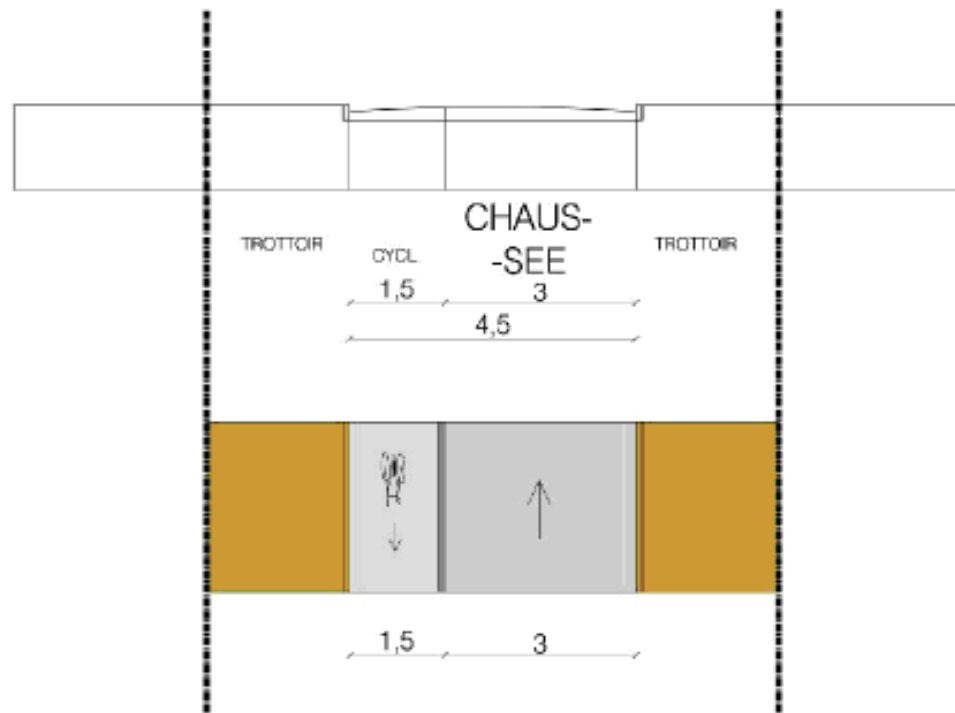
Le chaucidou sans stationnement



Le chaucidou avec stationnement



Le double sens











Fribourg en Suisse 2003

5800 véhicules jour
vitesse 60 km/h
largeur 6 mètres
1.20 --- 3.60 --- 1.20





Le stationnement



Parking de la gare

un accès réservé aux cyclistes



Concertation

- Déjà avec les élus. (Depuis 2001)
- Associations de quartiers.
- Entreprises.
- Les cyclistes.
- Info > presse, journal municipal.
- Bailleurs, copropriétés.

Evaluation à 1 année

- Bonne compréhension des usagers.
- Pas d'usage déviant (stationnement roulage).
- Retour positif des usagers, riverains.
- Pas d'accident.
- Usage du vélo par les collégiens.

Compétences extérieures

➤ **ont été nécessaires et le sont toujours**

- Schéma directeur.
- Elaboration des principes.
- Travail sur le PLU
- Assistance ponctuelle sur des projets.
- Travail avec les MOE MOA ,architectes BET.
- Éviter les erreurs = trop d'exemples négatifs.

Ville des Mureaux

merci de votre attention



Document téléchargeable
dchauviere@mairie-lesmureaux.fr